



**КОМИТЕТ ИМУЩЕСТВЕННЫХ ОТНОШЕНИЙ  
АДМИНИСТРАЦИИ ПЕРМСКОГО МУНИЦИПАЛЬНОГО ОКРУГА**

**РЕШЕНИЕ**  
о размещении объектов № 2439

Пермский край  
Пермский округ

22.09.2023

Комитет имущественных отношений администрации Пермского муниципального округа разрешает Акционерному обществу «Газпром газораспределение Пермь» (ИНН 5902183841, ОГРН 1025900512670, почтовый адрес: 614000, г. Пермь, ул. Петропавловская, 43)

размещение объекта «Газопровод давлением до 1.2 Мпа, для размещения которого не требуется разрешения на строительство»

на землях муниципальной собственности

на срок 1 год

Местоположение: Пермский край, м.о. Пермский, п. Сылва, микрорайон «Сосновый бор», ул. Осенняя, д. 14

Приложение: схема предполагаемых к использованию земель или части земельного участка.

Особые условия использования:

- 1) При установке газопровода учесть параметры ширины проезда улично-дорожной сети, во избежание сужения полосы отвода дороги.
- 2) При условии получения разрешения на производство земляных работ.

Заместитель председателя комитета

  
(подпись, печать)

М.В. Королева





Схема предполагаемых к использованию земель или части земельного участка

Объект: Газопровод давлением до 1,2 Мпа, для размещения которого не требуется разрешения на строительство

Местоположение: расположенных по адресу: Пермский край, м.о. Пермский, п. Сылта, микрорайон "Сосновый бор", ул. Осенняя, д.14

Площадь земель или части земельного участка, кв.м.: 2583

Категория земель: земли населенных пунктов

Вид разрешенного использования: -

Описание границ смежных землепользователей:

От точки н1 до точки н2 - земельный участок с кадастровым номером 59:32:0050027:13509

От точки н2 до точки н4 - земельный участок с кадастровым номером 59:32:0050027:14253








От точки н4 до точки н9 - земельный участок с кадастровым номером 59:32:0050027:14252

От точки н9 до точки н1 - земельный участок с кадастровым номером 59:32:0050027:14253

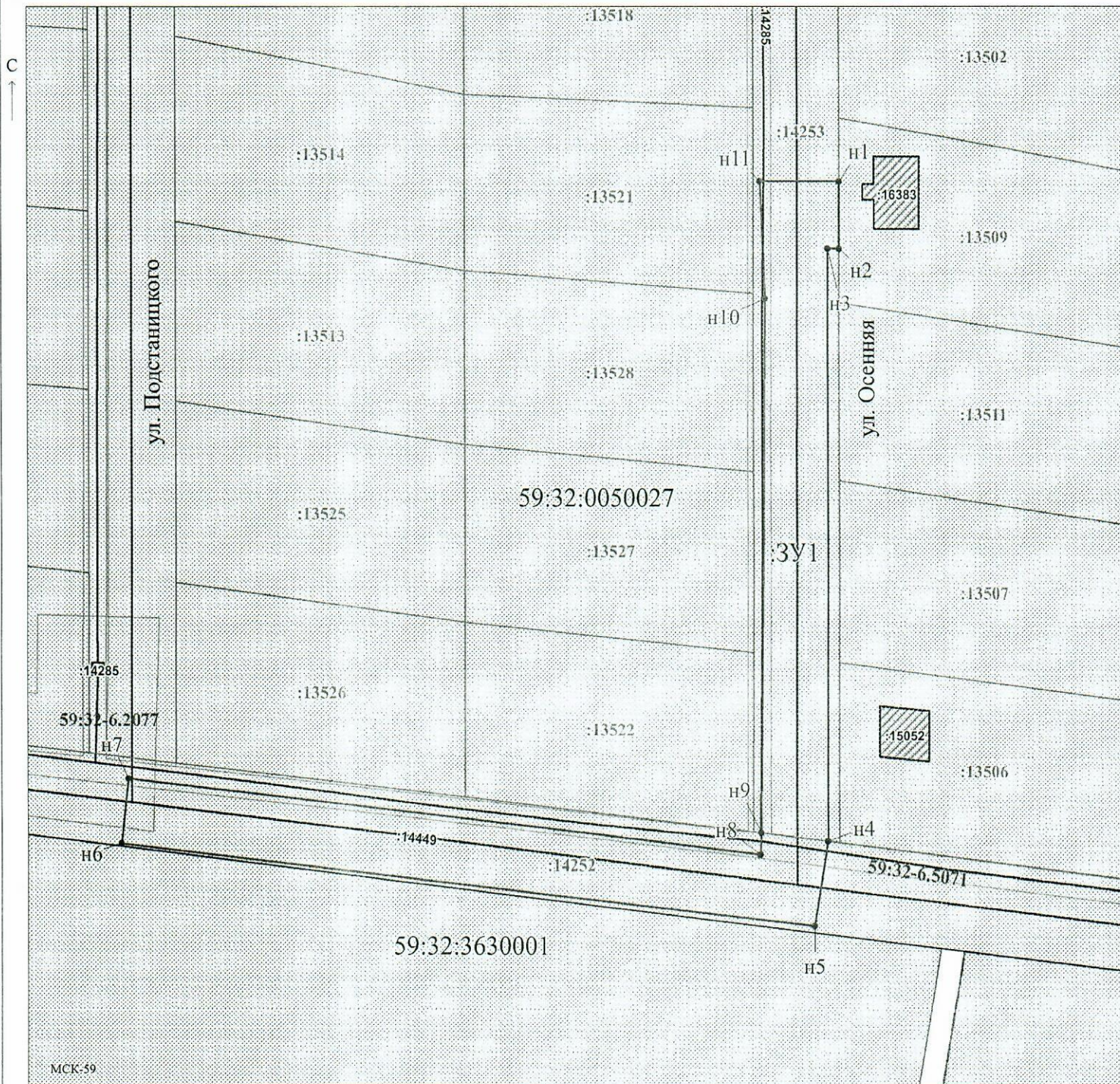
Каталог координат, м

№ точки границы	X	Y
п1	519080.93	2262965.20
п2	519069.91	2262965.19
п3	519069.88	2262963.24
п4	518969.90	2262963.13
п5	518956.18	2262960.84
п6	518969.27	2262840.99
п7	518980.16	2262842.22
п8	518967.72	2262951.56
п9	518971.22	2262951.68
п10	519061.50	2262952.45
п11	519081.00	2262951.51
п1	519080.93	2262965.20

Условные обозначения:

-  - предполагаемый участок земель, на которых планируется размещение объекта
-  - границы и номер земельного участка, сведения о которых внесены в ЕГРН
-  - границы и номер объекта капитального строительства, сведения о которых внесены в ЕГРН
-  59:32-6.507 - зоны с особыми условиями использования территории, сведения о которых внесены в ЕГРН
-  - обозначение запрашиваемого земельного участка
-  - характеристическая точка границ земель или части земельного участка
-  - граница кадастрового квартала

59:32:0050027 - номер кадастрового квартала



МСК:59

Заявитель: \_\_\_\_\_ / Игошина И.В.

МП (подпись, расшифровка подписи)

(для юридических лиц и индивидуальных предпринимателей)

Масштаб 1:700